

Suresnes © Benoit Moyen

Par Mont et par Vaux

1H45	22,2 km	+ 303 m	Intermédiaire

Départ & arrivée :
Arrêt Suresnes Longchamp et Transilien Ligne L

1. Musée d'Histoire Urbaine et Sociale de Suresnes
2. Barrage-écluse de Suresnes
3. Atelier Gaston Garino
4. La Maison de Camille-Artothèque
5. Les Tours Aillaud (Tours Nuages)
6. Le Parc départemental André Malraux
7. Le Moulin des Gibets
8. Le Mont-Valérien, haut lieu de la mémoire nationale
9. Vignes de Suresnes
10. Cité-Jardins de Suresnes

hauts-de-seine
LE DÉPARTEMENT

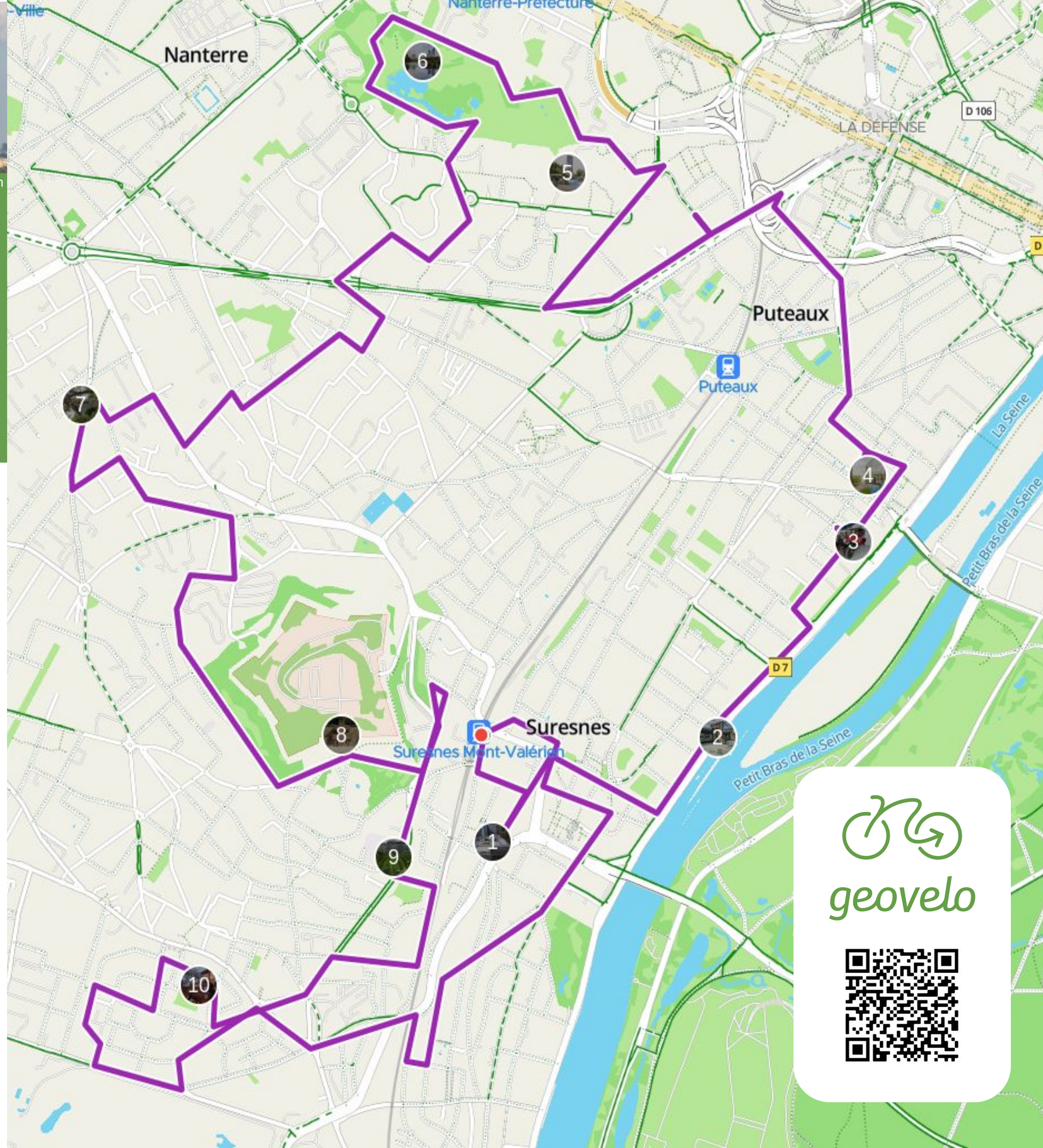

geovelo

1 Musée d'Histoire Urbaine et Sociale de Suresnes

Installé dans l'ancienne gare de Suresnes-Longchamp, le MUS retrace l'histoire de Suresnes, son paysage urbain et son évolution économique et sociale. Une scénographie originale, ponctuée de films et de diaporamas, de maquettes et d'objets, met particulièrement en avant l'urbanisme social des années 1920-1940 et le rôle déterminant d'Henri Sellier, ancien maire de la ville et ministre de la Santé publique sous le Front populaire.
Ouvert du mercredi au dimanche, de 14h à 18h - 01 41 18 37 37

A quelques mètres, se trouve l'Office de Tourisme de Suresnes qui vous accueillera et vous donnera toutes les informations nécessaires sur les points d'intérêts touristiques de la ville.

50, boulevard Henri Sellier 92150 Suresnes
Ouvert du Mardi au Samedi de 10h à 12h et de 13h à 17h - 01 42 04 41 47

© Elsa Provost

© Benoit Moyen

2 Barrage-écluse de Suresnes

Afin d'assurer un tirant d'eau (=profondeur) de 2m minimum à la Seine, entre Paris et la Belgique d'une part, et Paris et le Havre d'autre part, et de simplifier la navigabilité, il est décidé par le Baron Haussmann en 1861 de construire un barrage-écluse à Suresnes sur le bras gauche du Fleuve. Celui-ci ne sera fonctionnel qu'en 1869. En 1880 l'écluse est de nouveau remaniée et prolongée de 57m. Ces nouveaux travaux entraînent bien souvent des expropriations et des évolutions topographiques.
Mais dépassé par les crues de 1910 qui inondent Paris, le premier barrage-écluse fut remplacé en 1933 par l'ouvrage actuel qui fait de Suresnes l'unique porte d'entrée fluviale de Paris. Le troisième bras de la Seine qui longe le bois de Boulogne disparaît alors.
Le barrage-écluse se situe le long du quai Gallieni. Il est composé de trois écluses et de deux barrages. Il mesure 185 m de long, 18 m de large et 5 m de profondeur. L'écluse compte aujourd'hui 4 passes chacune fermées par 2 vannes métalliques.

Quelques chiffres :
23 millions de tonnes de marchandises et 7 millions de passagers par an : trafic plus dense que celui de la route.
80 bateaux par jour dans les deux sens.

3 Atelier Gaston Garino

A proximité de la rue Voltaire se trouve l'Atelier Gaston Garino. La ville de Puteaux vous plonge dans son passé industriel glorieux avec l'histoire de la célèbre marque de construction automobile De Dion-Bouton, présentée dans l'Atelier Gaston Garino. Installé dans un ancien garage d'époque, il abrite des véhicules anciens mais aussi des affiches et documents promotionnels ainsi que d'autres types de productions de la firme, à deux pas de l'usine qui les a fait naître.

Pour en savoir plus :

Service des Archives
Hôtel de Ville - 2e étage
131, rue de la République - 92800 Puteaux
Tél.: 01 46 92 93 53

© Mairie de Puteaux

© Mairie de Puteaux

4 La Maison de Camille-Artothèque

La Maison de Camille restitue l'ambiance du café de Camille Renault, restaurateur mais surtout mécène et collectionneur, de 1925 à 1967. Son restaurant devint rapidement le lieu de rendez-vous incontournable pour les artistes post-cubistes réunis au sein du « groupe de Puteaux », tels que Jacques Villon, Marcel Duchamp, Kupka et bien d'autres. Ce lieu vous invite à découvrir qui était Camille Renault au travers de nombreuses toiles. La Maison de Camille abrite l'Artothèque.
A la manière d'une bibliothèque, vous avez la possibilité de louer des œuvres d'art originales.

Tél : 01 46 92 96 40

5 Les Tours Aillaud aussi appelées tours nuages

Construites entre 1973-1981 sur les plans d'Émile Aillaud, architecte français, les 18 tours d'habitation de forme ondulée sont recouvertes de mosaïques de Fabio Reiti évoquant des nuages.

En 2010, elles sont classées au titre des monuments historiques « ensembles de logements en Ile-de-France » ainsi que leurs jardins qui serpentent entre les tours. Un projet de rénovation des Tours Aillaud est envisagé, avec destruction partielle, afin d'adjoindre aux logements des bureaux, des commerces et des hôtels.

© Office de Tourisme de Nanterre

© CD92-JL Dolmaire

6 Le Parc départemental André Malraux

Véritable poumon vert au cœur de Nanterre, le parc départemental André Malraux est idéalement situé à proximité d'infrastructures administratives et culturelles (Paris La Défense Arena, mais aussi des tours Aillaud et du quartier d'affaires de La Défense). Ses vallons et ses reliefs (réalisés avec les déblais du chantier de La Défense !) encadrent un joli plan d'eau où viennent se nicher de nombreux oiseaux au beau milieu des roseaux. Il dispose de nombreux équipements (tables de pique-nique, jeux et jeux d'eau (l'été) pour les enfants, des aires de street work-out et de pétanque, exposition en plein-air qui en font un lieu apprécié par les familles, promeneurs et sportifs.
Il a la particularité d'être ouvert à toute heure du jour et de la nuit. A proximité se trouve le **Théâtre Dramatique National Nanterre Amandiers** (ouvert pendant les travaux). Ce théâtre est un véritable lieu de diffusion et de création de productions artistiques s'exportant en France et dans le monde entier. Il connait actuellement des travaux de rénovation de grande ampleur. Mais le temps des travaux, ses représentations se poursuivent dans son « théâtre éphémère ».

Table de pique-nique : Il y en a deux entre l'aire de jeux d'eau et le jardin de roses. 4 tables sont installées près de l'aire de jeux et des bancs entourent des arbres. Toilettes et points d'eau.

7 Le Moulin des Gibets

Datant du XVIIIème siècle, le Moulin des Gibets est inscrit à l'inventaire des monuments historiques depuis 1990. Il fait partie des 4 moulins à vent que comptait Nanterre.
Il a longtemps servi à faire de la farine. Gravement endommagé pendant la guerre franco-prussienne de 1870, il devint par la suite un lieu de villégiature avant d'être abandonné. Restauré par la Mairie en 1970, il fait aujourd'hui partie du parc d'une école maternelle. Un peu plus long sur le trajet, le cimetière paysager offre une belle vue sur Nanterre. Tendez l'oreille pour entendre chanter les nombreux oiseaux qui y vivent à l'année.

© Office de Tourisme de Nanterre

© CD92-JL Dolmaire

8 Le Mont-Valérien, haut lieu de la mémoire nationale

Le Mont-Valérien, principal lieu d'exécution par l'armée allemande de résistants condamnés à mort et d'otages en France pendant la Seconde Guerre mondiale, est aujourd'hui un haut lieu de la mémoire nationale. A travers le « Parcours du Souvenir », les visiteurs suivent le chemin de ceux qui allaient être fusillés, en passant par la chapelle, ses graffitis, ultimes témoins de l'histoire et la clairière. Le monument en hommage aux fusillés ainsi que le Mémorial de la France Combattante choisi et inauguré par le général de Gaulle le 18 juin 1960 rend hommage à l'ensemble des combattants morts pour la France entre 1939 et 1945. En contrebas se trouve le cimetière américain. Sur plus de 3 hectares, il accueille les sépultures de 1541 militaires américains morts pendant la Première Guerre mondiale et de 24 soldats inconnus morts pendant la Seconde Guerre mondiale.

Ouvert du mardi au dimanche. Tél. : 01 47 28 46 35

La Terrasse du Fécheray (en face du Cimetière Américain) dispose de quelques tables de pique-nique, fontaines, brumisateurs et jeux pour enfants, et surtout d'une vue panoramique sur tout Paris ! Autour du Mont-Valérien, se trouve également quelques tables de pique-nique sur la promenade Jacques Baumel.

9 Vignes de Suresnes

Dès le 9ème siècle, les pentes du Mont Valérien étaient couvertes de vignes. Le vin de Suresnes a fait la réputation de la ville jusqu'au 18ème siècle. Aujourd'hui, ce plus grand vignoble d'Ile-de-France est composé de deux cépages : le Chardonnay à 85% et le Sauvignon à 15%, le tout sur un hectare. Vous pouvez visiter la vigne et la cave sur rendez-vous au 01 47 98 90 18

La vigne produit un vin blanc qui permet un rendement d'environ 2.500 bouteilles par an.
Chaque automne se déroule la fête de la Vigne et les vendanges.
Trois cuvées : la classique, la fût de chênes et les Terrasses sont en vente à l'Office de Tourisme. Tél. : 01 42 04 41 47


© CD92-O.Ravoire

© Laurence Masson

10 Cité-Jardins de Suresnes

Henri Sellier, maire de Suresnes de 1919 à 1941 et administrateur délégué de l'OPHBM de la Seine, décide en 1915 de la construction d'une cité-jardins à Suresnes. Cet ensemble architectural est l'une des plus belles réalisations de l'urbanisme social de l'entre-deux-guerres, et se caractérise par une mixité sociale et la présence de nombreux équipements publics : lavoir bains-douches, centre d'hygiène infantile centre culturel, espaces verts, commerces, lieux de culte, etc. Sa réalisation confiée à l'architecte Alexandre Maistrasse débute en 1919 secondé par Julien Quoniam à partir de 1927.

La première pierre est posée en 1921 et la construction s'achève en 1956. La cité-jardins compte aujourd'hui 3.300 logements dont 170 pavillons. Le Musée d'Histoire Urbaine et Sociale de Suresnes propose des visites d'un appartement témoin couplées à la cité-jardins.